

# NA ROTA

**Abril**  
2026

Ano XI · Nº 140

## DUPLICAÇÃO

Menos tempo, mais produtividade:  
o novo ritmo da BR-163/MT



### Na BR

'Trevão' chega em  
Rondonópolis

### Tecnologia

BBB na Serra de  
São Vicente



# Telefones ÚTEIS




A fim de manter contato direto com o usuário do trecho sob concessão, a Concessionária Nova Rota do Oeste disponibiliza os seguintes canais para comunicação:

Telefone gratuito e WhatsApp: 0800 065 0163  
Informações, orientações, elogios, reclamações e sugestões

Deficiência auditiva ou de fala: 0800 065 0163 (WhatsApp)

Canal Linha de Ética: 0800 377 8026  
Site: [novarotadooeste.com.br/linha-de-etica](http://novarotadooeste.com.br/linha-de-etica)

Sede: Avenida Miguel Sutil, 15.160 – Coophamil – CEP: 78028-015 – Cuiabá – MT  
Livros de registros: localizados nas bases de atendimento ao usuário na rodovia  
Site: [www.novarotadooeste.com.br](http://www.novarotadooeste.com.br)  
E-mail: [ouvidoria@rotadooeste.com.br](mailto:ouvidoria@rotadooeste.com.br)

 /novarotadooeste  
 @novarotadooeste  
 @novarotadooeste



A ANTT, enquanto órgão regulador das concessões federais, também possui serviço de atendimento aos usuários:

Telefone: 166  
Sede: Setor de Clubes Esportivos Sul, Lote 10, Trecho 03, Projeto Orla, Polo 08, Bloco C – 1º Andar – CEP: 70200-003 – Brasília-DF  
Site: [www.antt.gov.br](http://www.antt.gov.br)  
E-mail: [ouvidoria@antt.gov.br](mailto:ouvidoria@antt.gov.br)



A Polícia Rodoviária Federal também mantém efetivo exclusivo para a BR-163 e deve ser acionada em caso de emergência.

Telefone de Emergência: 191  
Unidade 2º SRPRF/MT: (65) 3928-3000  
Sede Mato Grosso: Av. Joaquim Murtinho, 1.400, CEP: 78020-290 – Cuiabá-MT  
Site: [www.prf.gov.br](http://www.prf.gov.br)

Outros telefones úteis:  
Polícia Civil: (65) 3613-5602  
Polícia Militar: (65) 3613-8803  
Corpo de Bombeiros: 193  
SAMU: 192

Publicação com a autorização de exclusividade e o apoio da  
Concessionária Nova Rota do Oeste. **Distribuição gratuita.**

# Na Rota

Expediente:  
NA ROTA é uma publicação mensal da Concessionária Nova Rota do Oeste, empresa responsável pela administração da rodovia BR-163, em Mato Grosso.

Sede:  
Avenida Miguel Sutil, 15.160  
Coophamil – CEP: 78028-015  
Cuiabá – MT

Diretor-Presidente:  
Luciano Uchoa

Comunicação e Marketing:  
Roberto Madureira

Assessoria de Imprensa:  
Raquel Ferreira  
Pietra Buelli

Diagramação:  
Eduardo Lyra Vieira

Textos:  
Raquel Ferreira  
Pietra Buelli

Fotos:  
Nova Rota do Oeste

Revisão:  
Thiana Demeneghi

Impressão:  
Gráfica Genus

Distribuição gratuita



# Estudo aponta redução de 27,8% no tempo de viagem na BR-163/MT

Conclusão da duplicação vai impulsionar o escoamento da safra e ampliar a produtividade no campo

Um estudo sobre o tempo de deslocamento na BR-163/MT projeta redução de 27,8% na duração das viagens após a conclusão das obras no trecho sob concessão da Nova Rota do Oeste. Na prática, o motorista poderá economizar cerca de quatro horas no percurso entre Itiquira e Sinop.

Principal corredor logístico de Mato Grosso, a rodovia é essencial para o escoamento da produção agrícola. A duplicação, segundo a concessionária, já contribuiu para a redução de acidentes graves e deve ampliar a segurança e a eficiência do transporte.

“O avanço das obras permite viagens mais seguras e rápidas, além de aumentar a produtividade no escoamento da safra”, afirma o diretor-presidente da Nova Rota, Luciano Uchoa.

O levantamento, elaborado pela Infraplan, compara dados de 2022 com projeções até 2030, considerando intervenções como duplicações e obras previstas no acordo com a Agência Nacional de Transportes Terrestres (ANTT). A estimativa indica que o tempo de viagem pode cair de 13h38 para 9h50.

Em períodos de alta demanda, como safra e feriados, a redução pode chegar a 45%. Atualmente, a BR-163 concentra a maior obra rodoviária em execução no país, com mais de 200 quilômetros já entregues no norte do estado.



# Serra de São Vicente 100% monitorada para a sua segurança


Novas câmeras ampliam o sistema de comunicação para atendimento dos motoristas

A Nova Rota do Oeste concluiu a implantação de 52 câmeras de monitoramento e 40 quilômetros de fibra ótica no trecho da Serra de São Vicente (km 343 ao km 363 da BR-364. Com a nova estrutura, o trecho passa a contar com cobertura integral de videomonitoramento, permitindo o acompanhamento em tempo real do fluxo de veículos e dos atendimentos realizados pelas equipes operacionais da Concessionária, contribuindo diretamente para a segurança viária e segurança dos usuários da rodovia

O investimento integra o processo de modernização da e fortalece o sistema de comunicação da Nova Rota. A fibra ótica implantada no trecho é responsável por conectar as câmeras de Circuito Fechado de Televisão (CFTV) ao Centro de Controle Operacional, garantindo transmissão rápida, estável e contínua das imagens e dados gerados em campo.

Na prática, a tecnologia permite uma atuação mais eficiente diante de ocorrências. Situações como panes mecânicos, acidentes ou formação de filas passam a ser identificadas de forma simplificada, possibilitando o acionamento ágil das equipes da Nova Rota, a adoção de medidas operacionais e a orientação dos motoristas com mais precisão.

Atualmente a Nova Rota conta com mais de 500 equipamentos de videomonitoramento da rodovia entre Itiquira e Sinop. Além de apoiar o trabalho de operação da Concessionária, as imagens são compartilhadas com a Polícia Rodoviária Federal (PRF) e Agência Nacional de Transportes Terrestres (ANTT) que podem observar e avaliar o comportamento dos condutores à distância, ampliando a capacidade de planejamento de ações de segurança na rodovia.



# Rondonópolis terá maior complexo viário da BR-163/364

Novo 'Trevão' resolverá conflitos viários das principais rodovias de MT

O Governo de Mato Grosso e a Nova Rota do Oeste assinaram a ordem de serviço para a construção do maior complexo viário da BR-163/364, o Trevão de Rondonópolis, para a recuperação e reestruturação de 58,9 km do trecho rodoviário até Jaciara. Ao todo, a região sul da rodovia receberá investimentos no montante de R\$ 330,7 milhões. O lançamento ocorreu na última semana de março.

Representando os principais usuários da BR-163, o presidente da Associação dos Transportadores de Carga de Mato Grosso, Miguel Mendes, lembrou décadas de luta para chegar a esse dia, em que uma das principais demandas de Rondonópolis começa a virar realidade. "Lutamos por essa obra desde 2004 e temos a certeza de que a cidade se desenvolverá muito e, acima de tudo, muitas vidas serão salvas", afirmou.

Com investimento de R\$ 133,7 milhões, o novo

"Trevão" foi incluído pela ANTT na 1ª Revisão Quinquenal do contrato de concessão e deve resolver, de forma definitiva, os conflitos viários no encontro das duas rodovias federais mais importantes do estado.

O projeto prevê a construção de um complexo viário com quatro passagens elevadas, rotatória e alças de acesso em nível e em desnível. A proposta é separar o tráfego de longa distância do fluxo urbano, garantindo mais fluidez e segurança no trecho. O prazo para execução da obra é de 20 meses, incluindo a etapa de projeto e a atuação em campo.

Já a recuperação estrutural do pavimento contempla um trecho crítico de 58,9 km, de Rondonópolis (km 212 da BR-364) a Jaciara (km 270 da BR-364). O investimento previsto nessa obra é de R\$ 125,6 milhões, além de outros R\$ 71,1 milhões referentes ao custeio de insumo betuminoso.





MAIS FLUIDEZ NA RODOVIA

**BR-163**  
REDUÇÃO DE  
**27%**  
NO TEMPO  
DE VIAGEM



MENOS CUSTO NO TRANSPORTE

**Nova Rota**  
do Oeste

 **Governo de**  
**Mato**  
**Grosso**

 **ANTT**  
AGÊNCIA NACIONAL DE  
TRANSPORTES TERRESTRES

SÓ DEVE SER FEITA COM SEGURANÇA	▼	ESTÁDIO	TRABALHO FÁCIL E RENDOSO	▼	ACONTECIMENTO	SÃO 100 NO SÉCULO	A ATRIZ JULIANA LETRA DO TESOURO	▼
TERRA MOLHADA E PASTOSA	▶	▼	▼		DEUS MUÇULMANO ABRASADO	▶	▼	
AQUELE QUE PROMETE E NÃO CUMPRE	▶				▼			
(CONTROLE) ACIONA A TV	▶						O USO DO DE SEGURANÇA É OBRIGATÓRIO NOS AUTOMÓVEIS	
A PAULA PADRÃO DA TV	▶			UMA TECLA DO PC	▶		▼	CRESCIMENTO
FRIEZA AFETIVA				INCHAÇO NA VIRILHA				
▶				▼		IBIDEM	▶	▼
						SIGLA PARA DOENÇAS SEXUAIS		
UMA CONEXÃO DO COMPUTADOR		DOS ANDES FUNDAMENTAL	▶				▼	
▶		▼	PREFERÊNCIA	▶				
			ACARINHAR					
SOCORRO DE URGÊNCIA	▶		▼		O JOBIM DE "AGUAS DE MARÇO"	▶		
O MAIOR CONTINENTE	▶							
INGREDIENTE ALCOÓLICO DO MARTINI	▶			RENATO ARAGÃO, ATOR E HUMORISTA				
				▼				
▶								
VIOLAR REGRA RELIGIOSA								
ATRASO	▶							

**JOGOS**  
on-line

JOGOS.TEXTO.ART.BR

RESPOSTAS:  
 HOR: LAMA, ALA, TRATANTE, REMOTO, ANA, ESC, APATIA, IB, ANDINO, USB, GOSTO, SAMU, TOM, ASIA, GIM, PECAR, MORA,  
 VER: ULTRAPASSAGEM, ARENA, BASICO, MAMATA, MIMAR, FATO, INGUÁ, RA, ATEADO, ANOS, IST, LT, CINTO, PAES, BOOM.

ACESSO AOS MUNICÍPIOS	RODOVIA	km
01. Itiquira	BR-163	47,7
02. Rondonópolis	BR-364	203,1
03. Juscimeira	BR-364	258,1
04. São Pedro da Cipa	BR-364	264,1
05. Jaciara	BR-364	273,6
06. Campo Verde	BR-364	328,1
07. Santo Antônio de Leverger	BR-070	503,6
08. Cuiabá	BR-364	402,1
09. Várzea Grande	BR-070	511,7
10. Acorizal	BR-364	491,1
11. Jangada	BR-364	495
12. Rosário Oeste	BR-364	543,1
13. Nobres	BR-364	562,1
14. Diamantino	BR-163	507
15. Nova Mutum	BR-163	598
16. Lucas do Rio Verde	BR-163	689
17. Sorriso	BR-163	752
18. Vera	BR-163	786
19. Sinop	BR-163	835

POSTOS DA POLÍCIA RODOVIÁRIA FEDERAL	BR-163 (km)	BR-364 (km)
Posto 01	47,9	
Posto 02	130,3	211,4
Posto 03	238,2	319,3
Posto 04	306,8	387,9
Posto 05	353,5	434,6
Posto 06	506,8	587,9
Posto 07	733,2	

BASES SAU	BR-163 (km)	BR-364 (km)
01. Itiquira	231	
02. Rondonópolis	73	
03. Rondonópolis	117,1	
04. Juscimeira	162,9	244
05. Jaciara	206,8	287,9
06. Santo Antônio de Leverger	257,5	336,6
07. Santo Antônio de Leverger	305,7	386,8
08. Várzea Grande	356,9	438,8
09. Acorizal	406,8	487,9
10. Rosário Oeste	460,7	541,8
11. Nobres	502	583,1
12. Diamantino	546,9	
13. Nova Mutum	592,3	
14. Lucas do Rio Verde	640,7	
15. Lucas do Rio Verde	685	
16. Sorriso	743,4	
17. Sorriso	784,7	
18. Sinop	834,9	

ESTAÇÃO DE RECARGA DE VEÍCULO ELÉTRICO	
Rondonópolis	SAU 02
Santo Antônio de Leverger	SAU 06
Várzea Grande	SAU 08
Diamantino	SAU 12
Lucas do Rio Verde	SAU 14
Sorriso	SAU 17

PRAÇAS DE PEDÁGIO	BR-163 (km)	BR-364 (km)	COMERCIAL / EDIO	MOTOCICLETA
01. Itiquira	33,6		R\$ 6,60	R\$ 3,30
02. Rondonópolis	133,3	214,4	R\$ 7,50	R\$ 3,75
03. Campo Verde	235,4	316,5	R\$ 6,00	R\$ 3,00
04. Santo Antônio de Leverger	302	383,1	R\$ 6,00	R\$ 3,00
05. Jangada	398	479,1	R\$ 8,10	R\$ 4,00
06. Diamantino	498	579,1	R\$ 6,70	R\$ 3,30
07. Nova Mutum	586,9		R\$ 5,40	R\$ 2,70
08. Lucas do Rio Verde	664,4		R\$ 7,10	R\$ 3,50
09. Sorriso	766,7		R\$ 10,40	R\$ 5,20

